

Der Balkon Hohenlohes



Stadtplan




Touristikgemeinschaft Hohenlohe



ZEICHENERKLÄRUNG

-  Rathaus
-  Kirche, Kapelle
-  Stadtbücherei
-  Kindergarten
-  Postfiliale
-  Praktischer Arzt
-  Parkplatz
-  öffentliches WC
-  Mehrzweckhalle
-  Spielplatz
-  Bolzplatz
-  Tennisplatz
-  Schutzhütte
-  Grillplatz
-  Campingplatz
-  Feuerwehr
-  Bauhof
-  Wasserturm
-  Aussichtspunkt

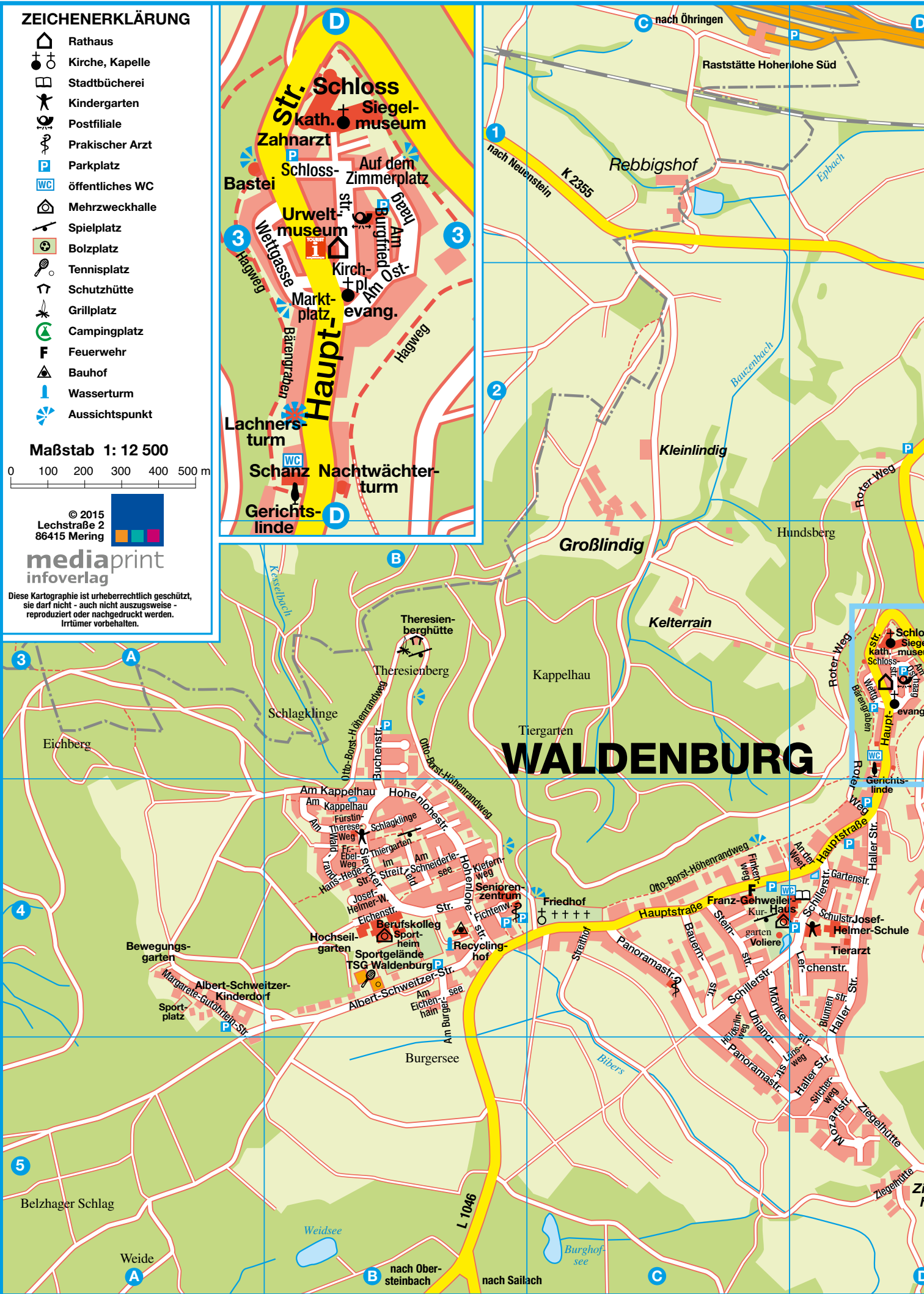
Maßstab 1: 12 500



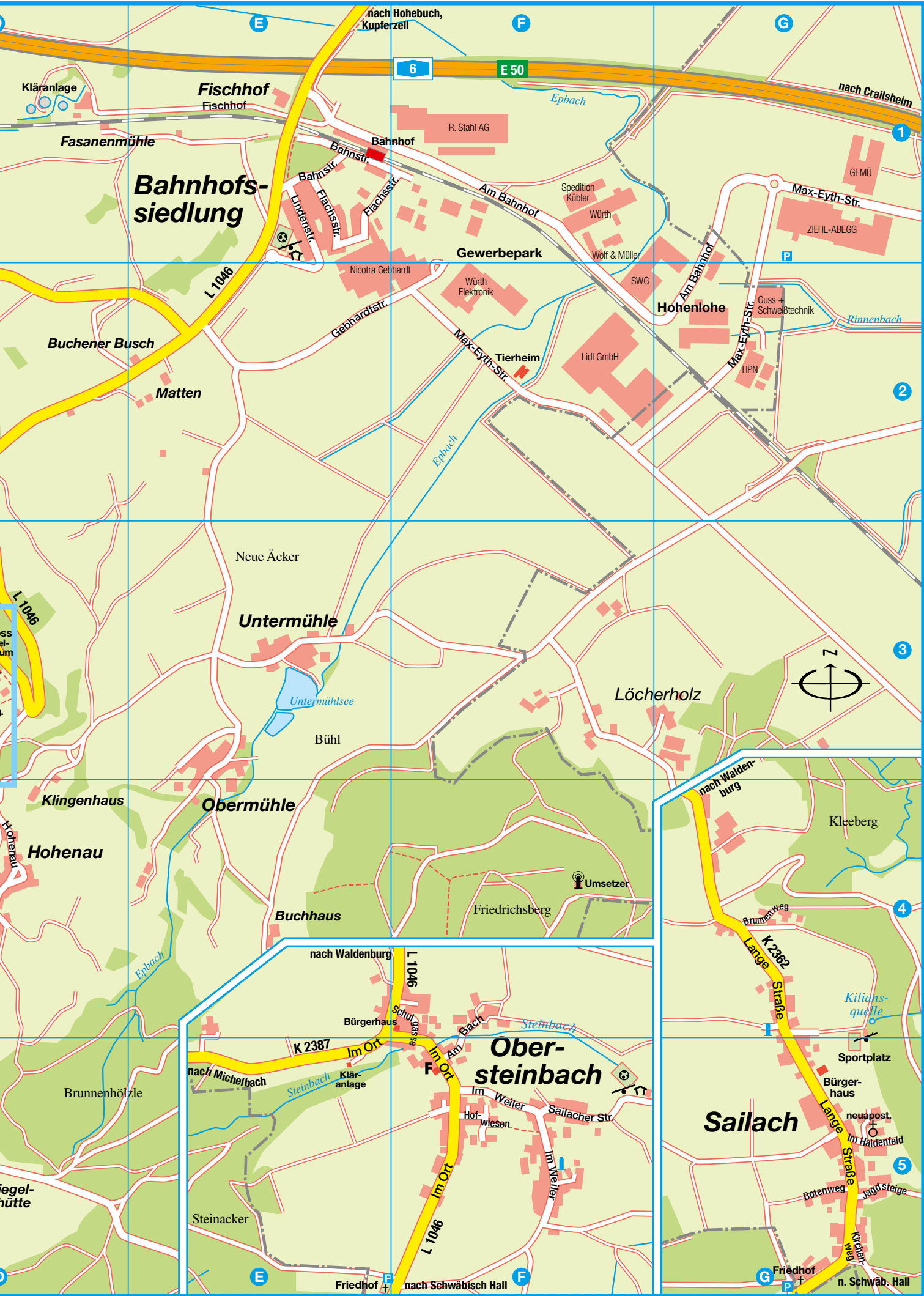
© 2015
Lechstraße 2
86415 Mering

mediaprint
infoverlag

Diese Kartographie ist urheberrechtlich geschützt,
sie darf nicht - auch nicht auszugsweise -
reproduziert oder nachgedruckt werden.
Irrtümer vorbehalten.



WALDENBURG





STRASSENVERZEICHNIS

Die mit einem (x) gekennzeichneten Straßen befinden sich im vergrößerten Ausschnitt der Ahistorischen Altstadt

ÜK = Übersichtskarte

- Albert-Schweitzer-Str. B4
- Am Bach E5
- Am Bahnhof E1-G2
- Am Burgfried (x) D3
- Am Eichenhain B4
- Am Kappelhau B4
- Am Osthaag (x) D3
- Am Schneiderlessee B4
- Am Waldrand B4
- An der Weet D4
- Auf dem Zimmerplatz (x) D3
- Bahnstr. E1
- Bärengraben D3

- Bauernstr. C4
- Blumenstr. D4
- Botenweg G5
- Brunnenweg G4
- Buchener Busch DE2
- Buchenstr. B3-4
- Buchhaus E4
- Domäne Hohebuch ÜK
- Eichenstr. B4
- Fasanenmühle D1
- Fichtenweg B4
- Finkenweg C4
- Fischhof E1
- Flachsstr. EF1
- Friedrich-Ebel-Weg B4
- Fürstin-Therese-Weg B4
- Gartenstr. D4
- Gebhardtstr. EF2
- Goldbach ÜK
- Großlindig C2-3
- Haller Str. D4-5
- Hans-Hege-Str. B4

- Hauptstr. (x) C4-D3
- Hofwiesen F5
- Hohebuch ÜK
- Hohenau D4
- Hohenlohestr. B4
- Höhenrandweg CD4
- Hölderlinweg C4-5
- Im Haldenfeld G5
- Im Ort EF5
- Im Streitfeld B4
- Im Weiler F5
- Jagdsteige G5
- Josef-Helmer-Weg B4
- Kelterrain C3
- Kiefernweg B4
- Kirchenweg G5
- Kirchplatz (x) D3
- Kleinlindig C2
- Klingenhaus D4
- Lange Str. G4-5
- Laurach ÜK
- Lerchenstr. D4

- Lindenstr. E1-2
- Lönsweg CD5
- Margarete-Gutährlein-Str. A4
- Marktplatz (x) D3
- Matten E2
- Max-Eyth-Str. EF2
- Mörkestr. C4-D5
- Mozartstr. D5
- Neumühle ÜK
- Obermühle E3-4
- Panoramastr. C4-5
- Roter Weg D2-3
- Sailacher Str. F5
- Schillerstr. CD4
- Schlagklinge B4
- Schlossstr. (x) D3
- Schulgasse F5
- Schulstr. D4
- Siercker Str. B4
- Silcherweg D5
- Steinstr. C4
- Streithof C4

- Thiergarten B4
- Tommelhardt ÜK
- Uhländstr. C4-5
- Untermühle E3
- Wettgasse (x) D3
- Ziegelhütte D5

Öffentliche Einrichtungen und Sehenswürdigkeiten

- Rathaus, Touristinformation, Umweltmuseum (x) D3
- Josef-Helmer-Schule, Grund- und Werkrealschule D4
- Berufskolleg für Sport- und Gymnastiklehrer, Physiotherapeuten, Fortbildungsinstitut B4
- Evang. Stadtkirche (x) D3
- Fürstliches Schloss, kath. Kirche Siegelmuseum (x) D3
- Mehrzweckhalle Franz-Gehweiler-Haus CD4

- Kurgarten (Spielplatz, Minigolf) CD4
- Höhenlebnispark Theresienberg B3
- Neumühlsee ÜK
- Sportanlagen B4
- Friedhöfe C4, E5, G5
- Spielplätze E1, B3, B4, C4, F5, G4-5
- Städt. Kindergarten B4
- Evang. Kindergarten D4
- Bahnhof E1
- Postagentur (x) D3
- Feuerwehr C4, F5
- Bauhof B4
- Kläranlagen D1, E5, ÜK
- Lindenplatz (x) D3
- Schanz (x) D3
- Lachnersturm (x) D3
- Nachtwächterturm (x) D3
- Bastei (x) D3
- Marktplatz mit Phönixbrunnen (x) D3

Maßstab 1: 50.000
0 500 1000m